



DOCUMENTO MONITOREO DE RECLUTAMIENTO

MONITOREO DEL PROCESO DE RECLUTAMIENTO DE SARDINA COMÚN Y ANCHOVETA
ENTRE LAS REGIONES DE VALPARAÍSO Y LOS RÍOS, 2025-2026

Boletín N° 02 : semana 44 (27 de octubre al 02 de noviembre 2025)

1).- Muestreo de Longitud

FLOTA	REGIÓN (sub-zona)	ZONA DE PESCA (Latitud - Longitud)	REFERENCIA COSTERA	COMPOSICIÓN ESPECIES	ESPECIE	CAPTURA ESTIMADA MUESTREO (kg)	N° DE VIAJES	CAPTURA PROMEDIO (kg / viaje)	EJEMPLARES (N°)	INTERVALO TALLAS (cm)	MODA (cm)	% BAJO TMM ⁽¹⁾	% ≤8,5 cm LT ⁽²⁾	OBSERVACIONES
ARTESANAL	Valparaíso Ñuble-Biobío													Veda biológica reproductiva al 31 de octubre. Sin pesca comercial los días 1 y 2 de noviembre.
	La Araucanía (Toltén-Queule)	39°03'50" - 73°18'57" 39°05'24" - 73°19'05"	Playa Puyehue Rucacura	S. Cpmún 97,8% Anchoveta 2,2%	S. COMÚN	161.297	3	53.765,7	316	11,0 - 16,5	13,0	1,1	0,0	Pesca comercial 3 viajes, 3 embarcaciones. (muestreos en tierra)
	Los Ríos (Valdivia-Corral)	39°23'12" - 73°18'42" 39°31'52" - 73°17'49"	Pta. Ronca Chan Chan	S. Cpmún 96,8% Anchoveta 3,2%	S. COMÚN	316.375	5	63.275,0	535	11,0 - 16,5	13,0	0,2	0,0	Pesca comercial 5 viajes, 4 embarcaciones. (muestreos en tierra).

(1): Proporción de ejemplares bajo la Talla Media de Madurez, respecto al total muestreados para s. común (11,5 cm) y anchoveta (12,0 cm)

(2): Proporción de s. común ≤ 8,5 cm LT, respecto al total de ejemplares muestreados

Captura Estimada: Captura de la(s) embarcación(es) muestreada(s) en el reporte

Captura Promedio: Captura media de todas las embarcaciones registradas en el reporte

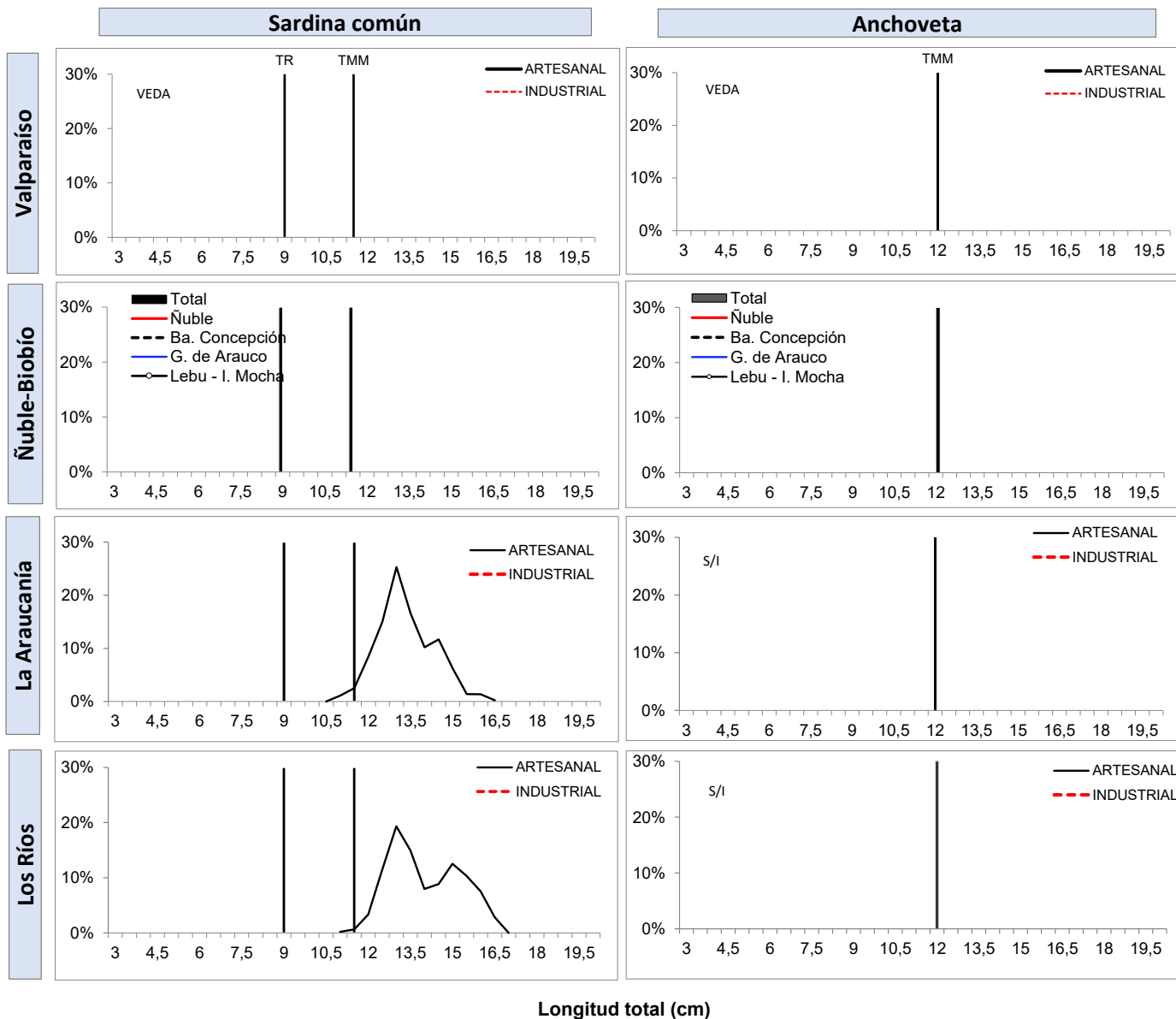
(*) Las muestras no satisfacen los requerimientos mínimos estadísticos

DOCUMENTO MONITOREO DE RECLUTAMIENTO

MONITOREO DEL PROCESO DE RECLUTAMIENTO DE SARDINA COMÚN Y ANCHOVETA ENTRE LAS REGIONES DE VALPARAÍSO Y LOS RÍOS, 2025-2026

Boletín N° 02 : semana 44 (27 de octubre al 02 de noviembre 2025)

2).- Estructura de Tallas



TR : Talla de Referencia de 8,5 cm LT.
TMM : Talla Media de Madurez



DOCUMENTO MONITOREO DE RECLUTAMIENTO

MONITOREO DEL PROCESO DE RECLUTAMIENTO DE SARDINA COMÚN Y ANCHOVETA
ENTRE LAS REGIONES DE VALPARAÍSO Y LOS RÍOS, 2025-2026

Boletín N° 02 : semana 44 (27 de octubre al 02 de noviembre 2025)

3).- Ejemplares por litro

Embarcación	Matrícula	Eslora (m)	Fecha Recalada	Puerto Recalada	Muestreo (L: Lance)	Correlativo Plot Lances	Zona de Pesca	Región (sub-zona)	Especie	Captura estimada (kg)	Intervalo talla (cm)	Moda (cm)	% BAJO TMM	% ≤8,5 cm LT ⁽³⁾	Ejempl. (N° / litro)	Peso Ejempl. (g / litro)
L/M Osframa	6334	11,9	28-oct 23:58	Corral	tierra	21	39°03'50" - 73°18'57"	La Araucanía (Toltén-Queule)	S. Común	35.000	11,0 - 16,5	14,5	1,8	0,0	48	861
L/M Río Tolten I	1799	15,0	29-oct 1:10	Corral	tierra	22	39°04'43" - 73°18'52"		S. Común	67.358	11,5 - 16,0	13,0	0,0	0,0	49	855
L/M Río Tolten I	1799	15,0	30-oct 0:05	Corral	tierra	23	39°05'24" - 73°19'05"		S. Común	58.939	11,0 - 16,0	13,0	2,0	0,0	58	923
L/M Alberto M	3183	18,0	27-oct 21:50	Corral	tierra	24	39°31'01" - 73°18'16"	Los Ríos (Valdivia-Corral)	S. Común	67.568	11,5 - 16,5	15,0	0,0	0,0	41	849
L/M Lascar II	3353	11,9	27-oct 21:50	Corral	tierra	25	39°31'52" - 73°17'49"		S. Común	47.611	12,5 - 16,5	13,5	0,0	0,0	37	825
L/M Don Isaac I	3625	18,0	28-oct 13:10	Corral	tierra	26	39°24'48" - 73°17'06"		S. Común	71.185	11,0 - 16,5	12,5	0,9	0,0	48	849
L/M Santiago S	7499	18,0	28-oct 15:50	Corral	tierra	27	39°23'12" - 73°18'42"		S. Común	63.378	12,0 - 16,5	13,0	0,0	0,0	42	859
L/M Alberto M	3183	18,0	29-oct 13:50	Corral	tierra	28	39°29'57" - 73°23'19"		S. Común	66.633	12,5 - 16,5	15,0	0,0	0,0	38	860

Escala referencial de ejemplares por litro:

Ejemplares	n / Litro
Grandes	< 100
Medianos	100-140
Pequeños	> 140

MME: muestra en mal estado.

MI: muestra insuficiente.

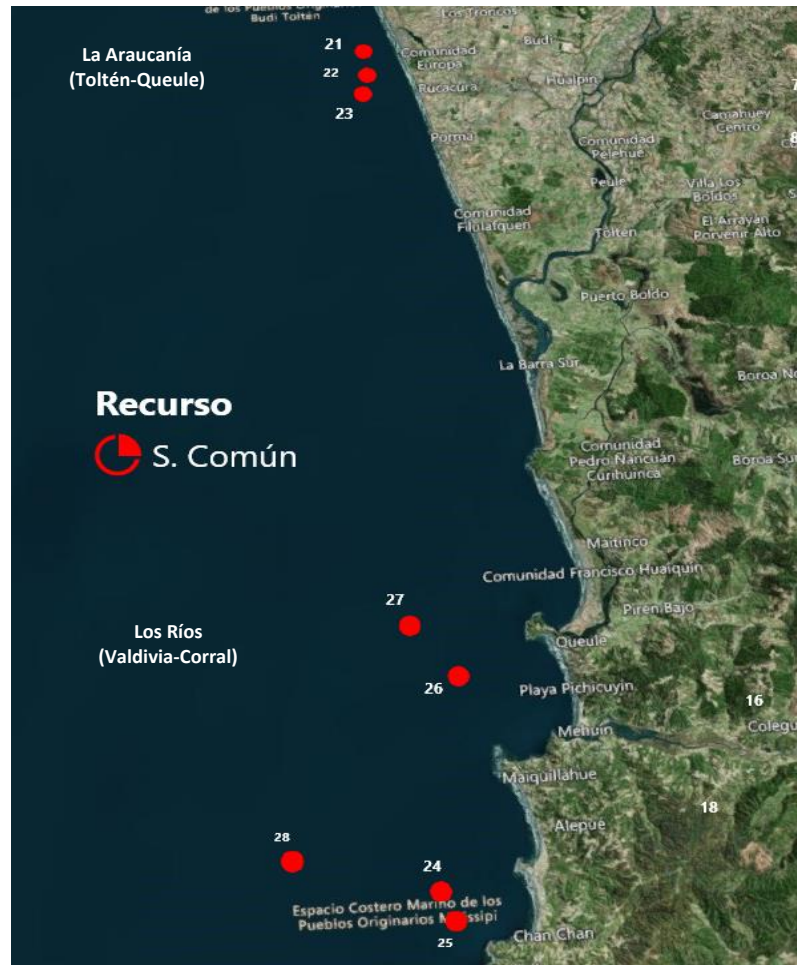
VSP: viaje sin pesca / LSP: lance sin pesca / LSM: Lance sin muestreo / VSL:

DOCUMENTO MONITOREO DE RECLUTAMIENTO

MONITOREO DEL PROCESO DE RECLUTAMIENTO DE SARDINA COMÚN Y ANCHOVETA ENTRE LAS REGIONES DE VALPARAÍSO Y LOS RÍOS, 2025-2026

Boletín N° 02 : semana 44 (27 de octubre al 02 de noviembre 2025)

4).- Plot de Lances de pesca



Correlativo Plot Lances proveniente de la tabla Ejemplares por litro.

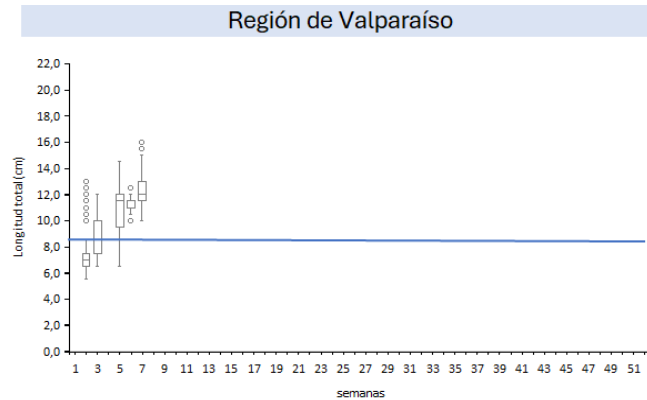
DOCUMENTO MONITOREO DE RECLUTAMIENTO

MONITOREO DEL PROCESO DE RECLUTAMIENTO DE SARDINA COMÚN Y ANCHOVETA ENTRE LAS REGIONES DE VALPARAÍSO Y LOS RÍOS, 2025-2026

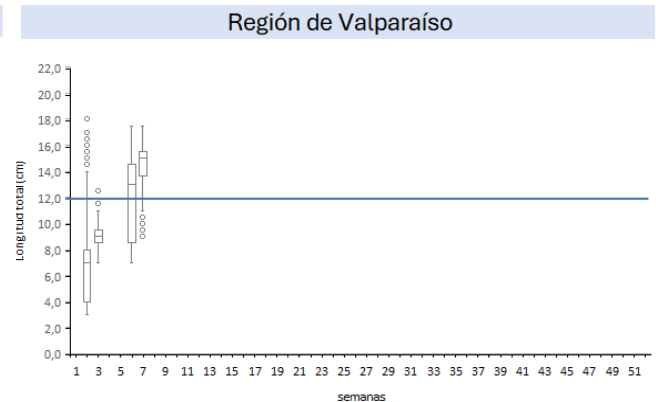
Boletín N° 02 : semana 44 (27 de octubre al 02 de noviembre 2025)

5).- Evolución semanal (boxPlot) de la estructura de talla 2024-2025.

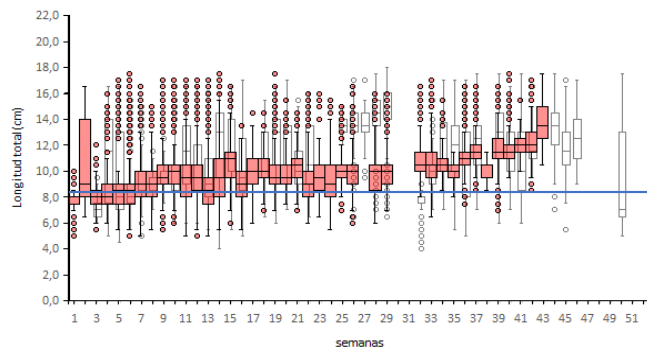
a) Sardina común



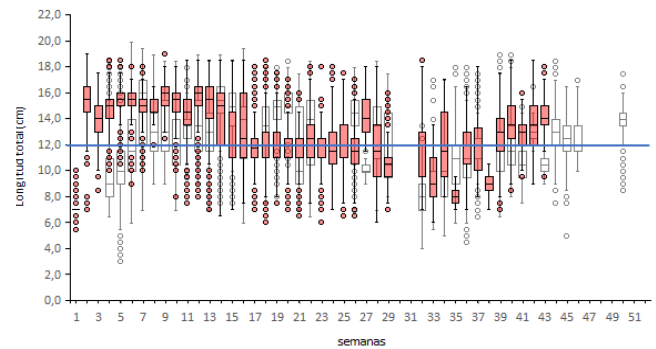
b) Anchoveta



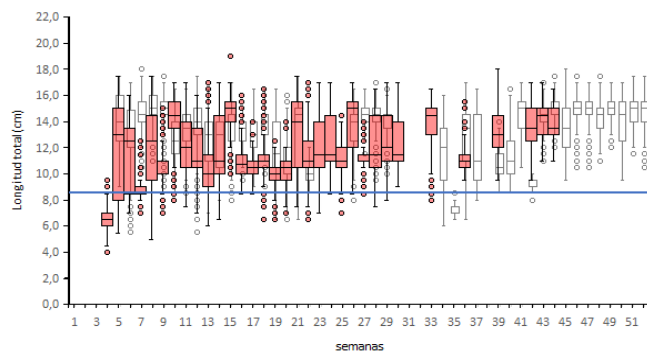
Regiones de Ñuble-Biobío



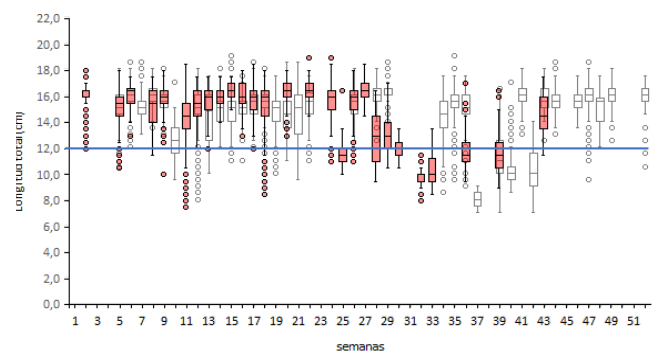
Regiones de Ñuble-Biobío



Regiones de La Araucanía-Los Ríos



Regiones de La Araucanía-Los Ríos



Nota: La línea horizontal azul corresponde al umbral correspondiente a la talla media de madurez de 12,0 cm LT en anchoveta y la talla de referencia 8,5 cm LT en sardina común (D. Ex N°05/2024)

Programa de seguimiento de las principales pesquerías pelágicas de la zona centro-sur de Chile, entre las regiones de Valparaíso y Aysén del General Carlos Ibáñez del Campo, año 2025.